

ヒメハナウォークラリー フォトマップ (自然の家スタート)




約5km



山東自然の家からスタート!

--->
約400m

①



★自然の家の看板が見える
交差点を直進しよう!

--->
約300m

②



★西谷新橋を渡り直進
しよう!

↓ 約300m

⑤



つきあたりで道路を横断し、歩道
の奥にある道路を左折しよう!

←---
約300m

④



★この看板が見える交差点を
直進しよう!

←---
約300m

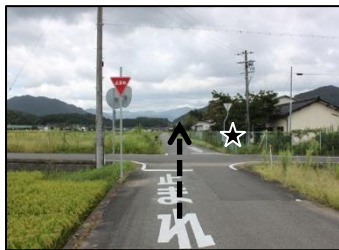
③



粟鹿神社を通過し橋の手
前の道を左折しよう!

↓ 約900m

⑥



★右前方にSSA工業山東工場が
見える交差点を直進しよう!

--->
約200m

⑦



★右の広場の奥に七社神
社があります。交差点を
直進しよう!

--->
約900m

⑧



★ゴミステーションが目印
右折しよう!


↓ 約500m



ヒメハナ公園に到着!
ゴールです。お疲れ様でした。

←---
約300m

⑩



ヒメハナ公園の看板が見えま
す。交差点を直進しよう!

←---
約600m

⑨



★見守りBOXが目印
左折しよう!